




## Cycling routes (Radrouten)




### Main cycle route, low motor traffic

(Hauptroute, wenig KFZ-Verkehr)

-  Paved surface (asphaltiert)
-  Unpaved surface (nicht asphaltiert)
-  Bad surface (schlecht befahrbar)




### Main cycle route, without motor traffic / cycle path

(Hauptroute, autofrei / Radweg)

-  Paved surface (asphaltiert)
-  Unpaved surface (nicht asphaltiert)
-  Bad surface (schlecht befahrbar)




### Excursion or alternative cycle route, low motor traffic

(Ausflug od. Variante, wenig KFZ-Verkehr)

-  Paved surface (asphaltiert)
-  Unpaved surface (nicht asphaltiert)
-  Bad surface (schlecht befahrbar)

### Excursion or alternative route, without motor traffic / cycle path

(Ausflug od. Variante, autofrei / Radweg)


-  Paved surface (asphaltiert)
-  Unpaved surface (nicht asphaltiert)
-  Bad surface (schlecht befahrbar)

### Other cycle routes (Sonstiges)

-  Other cycle route (sonstige Radroute)

 Cycle route with significant motor traffic (verkehrsreiche Radroute)

 Cobble street (Kopfsteinpflaster)

 One-way connection (Einbahnführung)

 Ferry connection (Fährverbindung)

 Road surface unknown (unbekannter Belag)

 Tunnel (Tunnel)

 Dismounting recommended (Schiebestrecke)

 Train connection (Zugverbindung)

 Planned cycle path (Radweg in Planung)


 Closed cycle path (Radweg gesperrt)

 Cycle lane (Radfahrstreifen)

 Cycle path along road (straßenbegleitender Radweg)

 Road closed to cyclists (Straße für Radfahrer gesperrt)

 Described direction (Beschriebene Fahrtrichtung)

 Waypoint (Wegpunkt)














## Gradient / Distance (Steigungen / Entfernungen)

 Steep gradient, uphill (starke Steigung)








 Light gradient, uphill (leichte bis mittlere Steigung)

 Distance in km, rounded (Entfernung in Kilometern, gerundet)

## Important cycling information (Radinformationen)














































-  Bike workshop\* (Fahradwerkstatt\*)
-  Bike rental\* (Fahradvermietung\*)
-  Covered bike stands\* (überdachter Abstellplatz\*)
-  Lockable bike stands\* (abschließbarer Abstellplatz\*)
-  E-bike charging station (E-Bike Ladestation)
-  Information board\* (Infotafel\*)
-  Dangerous section (Gefahrenstelle)
-  Read text carefully (Text beachten)
-  Stairs (Treppe)
-  Bicycle must be carried! (Tragestrecke)
-  Constriction, bottleneck\* (Engstelle\*)
-  Nodal point (Knotenpunktnummer der Wegweisung\*)
-  Town or city map (Stadt-/Ortsplan)

## Symbols only in the city maps (Nur in Ortsplänen)








































-  Garage\* (Parkhaus\*)
-  Theatre\* (theater\*)
-  Post office\* (Post\*)
-  Pharmacy\* (Apotheke\*)
-  Hospital\* (Krankenhaus\*)
-  Fire brigade\* (Feuerwehr\*)
-  Police\* (Polizei\*)












































\* Selection (\* Auswahl)

## Sights of interest / Facilities (Sehenswertes / Einrichtungen)

-   **Church; Chapel** (Kirche; Kapelle)
  -  **Monastery/Convent** (Kloster)
  -   **Synagogue; Mosque** (Synagoge; Moschee)
  -    **Palace, Castle; Ruin** (Schloss, Burg; Ruine)
  -   **Tower; Lighthouse** (Turm; Leuchtturm)
  -   **Watermill; Windmill** (Wassermühle; Windmühle)
  -  **Power station** (Kraftwerk)
  -   **Mine; Cave** (Bergwerk; Höhle)
  -   **Airport, Monument** (Flughafen ; Denkmal)
  -  **Other sight of interest** (sonstige Sehenswürdigkeit)
  -  **Museum** (Museum)
  -   **Excavations; Roman site** (Ausgrabungen; röm. Objekte)
  -   **Zoo; Nature info** (Tierpark; Naturpark-Information)
  -  **Nature reserve/Monument** (Naturpark, -denkmal)
  -  **Natural sight of interest** (sonstige Natursehenswürdigkeit)
  -  **Panoramic view\*** (Aussichtspunkt\*)
  -   **Tourist information; Restaurant** (Tourist-Info; Gasthaus)
  -    **Hotel, Guesthouse; Youth hostel** (Hotel; Pension; Jugendherberge)
  -   **Campground; Simple tent site\*** (Camping-; Lagerplatz\*)
  -   **Shopping facility\*; Kiosk\*** (Einkaufsmöglichkeit\*; Kiosk\*)
  -   **Picnic tables\*; Covered stand\*** (Rastplatz\*; Unterstand\*)
  -   **Outdoor pool; Indoor pool** (Freibad; Hallenbad)
  -    **Natural pool; Thermal baths; Waterpark\***  
(Naturbad; Thermal-; Erlebnisbad\*)
  -   **Drinking fountain\*; Parking lot\*** (Brunnen\*; Parkplatz\*)
- Schöner** Picturesque town (sehenswertes Ortsbild)
-  **Facilities available** (Einrichtung im Ort vorhanden)

## Topographic information (Topographische Informationen)

-   **Church; Chapel** (Kirche; Kapelle)
-  **Monastery/Convent** (Kloster)
-   **Synagogue; Mosque** (Synagoge; Moschee)
-    **Palace, Castle; Ruin** (Schloss, Burg; Ruine)
-   **Tower; Lighthouse** (Turm; Leuchtturm)
-   **Watermill; Windmill** (Wassermühle; Windmühle)
-  **Power station, Solar power station** (Kraftwerk)
-   **Mine; Cave** (Bergwerk; Höhle)
-   **Monument; Burial mound** (Denkmal; Hügelgrab)
-   **Airport; Airfield** (Flughafen; Flugplatz)
-  **Windturbine** (Windkraftanlage)
-  **TV/Radio tower** (Funk- und Fernsehantenne)
-  **Transformer station** (Umspannwerk, Trafostation)
-   **Wayside cross; Boundary stone** (Wegkreuz; Grenzstein)
-   **Playing field, Stadium** (Sportplatz, Stadion)
-   **Golf course; Tennis courts** (Golfplatz; Tennisplatz)
-   **Boat landing; Sluice/lock** (Schiffsanleger; Schleuse)
-   **Natural spring; Wastewater treatment plant**  
(Quelle; Kläranlage)
-  **International border crossing** (Staatsgrenze; Übergang)
-  **State border** (Landesgrenze)
-  **District border** (Kreis-, Bezirksgrenze)
-  **Nature reserve, National park**  
(Naturschutzgebiet, Naturpark, Nationalpark)
-  **Prohibited zone** (Truppenübungsplatz, Sperrgebiet)
-  **Contour line 100m/50m** (Höhenlinie 100m/50m)
-  **UTM-grid (2km-grid)** (UTM-Gitter)

-   **Motorway/Freeway; Expressway** (Autobahn; Schnellstr.)
-  **Highway** (Fernverkehrsstraße)
-  **Main road** (Hauptstraße)
-  **Secondary main road** (untergeordnete Hauptstraße)
-  **Secondary road; Access road** (Nebenstraße; Fahrweg)
-   **Track; Ferry** (Weg; Fähre)
-  **Road planned/under construction** (geplant/in Bau)
-   **Railway station; S-train station** (Eisenbahn/Bahnhof; S-Bahnhof)
-   **Railway disused; planned** (Eisenbahn stillgelegt; geplant)
-  **Narrow gauge railway** (Schmalspurbahn)
-   **Mountain railway; Cable car** (Bergbahn; Seilbahn)
-   **Forest; Park** (Wald; Parkanlage)
-    **Marsh/Bog; Heath** (Sumpf; Heide)
-   **Vineyards; Allotment gardens\*** (Weinbau; Gärten\*)
-   **Quarry; Open cast mine\*** (Steinbruch, Tagebau\*)
-    **Cemetery; Dunes/Beach** (Friedhof; Düne, Strand)
-   **Tidal flats; Glacier** (Watt; Gletscher)
-    **Rock; Cliff; Scree** (Felsen; Geröll)
-   **Greenhouse; Plantation** (Gewächshäuser, Pflanzung)
-  **Commercial/Industrial area** (Gewerbe-, Industriegebiet)
-   **Urban area; Public building** (Siedlung; öffentl. Gebäude)
-  **Defensive wall/Wall** (Stadtmauer, Mauer)
-   **Embankment, Dike** (Damm, Deich)
-  **Canal** (Kanal)
-  **River/Dam/Lake** (Fluss/Staumauer/See)