

Mode d'emploi

Ce topo-guide vélo contient toutes les informations nécessaires pour votre voyage à vélo : cartes topographiques exactes, informations sur les passages difficiles, conseils pour la préparation du voyage, liste détaillée d'hébergements, d'ateliers de réparation et de location vélo, plans de villes et de localités, et informations touristiques sur les principaux sites touristiques et curiosités de l'itinéraire.


Et tout cela avec la garantie **bikeline** : la faisabilité des trajets décrits dans nos livres à vélo a été vérifiée par notre équipe de rédaction.

Pour garantir que le contenu du livre reste à jour, nous collectons informations et corrections auprès de nos lecteurs et d'institutions officielles jusqu'à la date limite de rédaction, notamment pour les endroits qui ne pourraient plus être vérifiés sur place.

L'itinéraire n'est pas divisé en étapes à la journée, car cela dépend de chacun, que l'on veuille fournir un effort plus ou moins important, ou passer plus ou moins de temps à profiter des endroits parcourus et de ce qu'ils ont à offrir.

Les cartes

Les cartes détaillées sont réalisées à l'échelle 1 : 50 000 ou 1 : 75 000. Cela signifie qu'un centimètre sur la carte correspond à respectivement 500 mètres ou 750 mètres dans la nature. En plus d'indiquer le parcours de la véloroute, les cartes informent sur la qualité des revêtements des voies empruntées (revêtues ou non), les pentes (faibles ou fortes), les distances et les installations, culturelles, touristiques et gastronomiques le long de l'itinéraire.


Même si les cartes sont les plus exactes possibles, il faut parfois jeter un œil au texte décrivant le parcours. Les endroits compliqués à traverser sont indiqués sur la carte par ce symbole  que vous retrouvez dans le texte. L'itinéraire principale est toujours marqué en rouge et en violet, et les variantes et excursions en orange. La signification exacte de chaque symbole est expliquée dans la légende aux pages 4 et 5 du livre.

Le profil d'élévation et des distances

Dans l'introduction du livre, vous trouvez profil d'élévation et des distances. Cette représentation graphique vous donne un aperçu des pentes, des distances et des endroits d'importance de la véloroute.

Au début de chaque partie du livre, vous trouvez un profil d'élévation et des distances plus détaillé avec les points de référence marqués sur les cartes et dans le texte. Notez que cet aperçu ne peut présenter que les différences d'élévation d'importance. Les pentes faibles ne peuvent l'être, mais sont représentées comme les autres sur les cartes à l'aide de chevrons.

Le texte

La partie texte est principalement composée de descriptions précises de l'itinéraire principal. Les informations y sont délivrées de manière succincte et sont accompagnées par ce signe . Certains points importants de l'itinéraire sont représentés par les points de référence **1, 2, 3,...** ou les points nœuds **KP 3 KP 1, KP 2, KP 3,...** qui sont numérotés et visibles sur les cartes pour une meilleure orientation possible.

Ce texte est entre-coupé de paragraphe orange qui décrivent les itinéraires des variantes et des excursions.








TIPP INFO+ Ces paragraphes en violet réfèrent à des endroits où l'itinéraire vous éloigne par convenance de l'itinéraire officiel ou vous proposent des variantes.

ANSELING **EXCURSION** Ces paragraphes en violet vous invitent à quitter l'itinéraire principal pour des excursions aux curiosités ou activités d'intérêt.

Les localités importantes sont mises en avant dans le texte pour faciliter l'orientation. Sous leurs noms surlignés, les curiosités et activités d'intérêt sont mentionnées avec leurs adresses, numéros de téléphone, catégories d'horaires d'ouverture et « Weblinks ».

La description des localités ainsi que des informations relatives à l'histoire, la culture et les curiosités naturelles des endroits traversés par la véloroute sont transcrites en italique afin de se différencier des textes décrivant le parcours à suivre.

Horaires d'ouverture – Catégories

-  horaires d'ouverture
-  ouvert tout le temps (24h/24)
-  ouvert tous les jours (7j/7)
-  fréquemment ouvert (5 à 6 j/semaine)
-  moyennement ouvert (3 à 4 j/semaine)
-  rarement ouvert (jusqu'à 2 j/semaine)
-  sur rendez-vous téléphonique

Ces informations sont valables pour la saison touristique et servent à vous guider. Les horaires d'ouverture

précises peuvent être consultées grâce au « Weblink ».

Weblink

Dans les paragraphes dédiés aux localités vous trouverez pour chaque entrée touristique le symbole @ suivi d'une combinaison de lettres et de chiffres (par exemple @ abc123). L'entrée de cette combinaison sur notre site internet www.esterbauer.com vous renvoie directement au site internet de l'endroit et vous invite ainsi de saisir l'adresse complète du site internet.

Hébergements et services vélo

Dans les dernières de ce topo-guide vélo, vous trouverez de nombreux hébergements pour chaque localité de la l'itinéraire, du terrain de camping où planter sa tente à l'hôtel 5 étoiles. La liste comprend également les ateliers de réparation et les points de location vélo.

Avec un VAE (vélo à assistance électrique)

Les VAE permettent de faire des étapes plus longues et de ne pas avoir à éviter certaines pentes, mais les conditions de voyage restent globalement les mêmes qu'avec un vélo classique. Comme les distances parcourues diffèrent chez chaque cycliste, nous ne donnons pas de longueurs d'étapes à suivre.

Les passages étroits, les escaliers et autres endroits où

il faudrait porter son vélo sont indiquées sur les cartes et des alternatives sont données dans la mesure du possible, notamment en raison du poids d'un VAE.

Notez que les bornes de recharge pour VAE ne sont pas toutes indiquées, mais que les bornes « inofficielles » (les prises de courant) sont beaucoup plus fréquentes sur le parcours. N'oubliez pas votre chargeur et son câble. Dans les dernières de ce topo-guide vélo, vous trouverez de nombreux hébergements pour chaque localité de la l'itinéraire, du terrain de camping où planter sa tente à l'hôtel 5 étoiles. La liste comprend également les ateliers de réparation et les points de location vélo.