







Itinerari




Itinerario principale, poco trafficato

-  fondo asfaltato
-  fondo non asfaltato
-  fondo accidentato




Itinerario principale, pista ciclabile

-  fondo asfaltato
-  fondo non asfaltato
-  fondo accidentato

Itinerario secondario, poco trafficato

-  fondo asfaltato
-  fondo non asfaltato
-  fondo accidentato













Itinerario secondario, pista ciclabile

-  fondo asfaltato
-  fondo non asfaltato
-  fondo accidentato

Altri itinerari

-  Altre piste ciclabili

 Percorso su strada a traffico moderato/intenso

-  Ciottolato
-  Strada a senso unico
-  Traghetto
-  fondo non identificato
-  Tunnel
-  tratto da scendere e spingere la bicicletta
-  treno
-  Pista ciclabile in fase di progettazione/in costruzione
-  Pista ciclabile chiusa
-  Pista ciclabile con separazione ottica
-  Pista ciclabile in sede propria
-  Strada chiusa ai ciclisti

 direzione proposta

 punto di riferimento














Pendenza / Distanza

 Pendenza ripida








 Pendenza leggera

 Distanza in chilometri

Informazioni ciclistiche

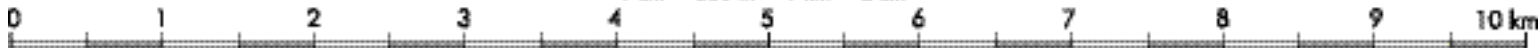
-  Riparazioni*
-  noleggio biciclette*
-  Posto bici coperto*
-  Posto bici con chiusura*
-  stazione di carico
-  Pannello informativo*
-  Pericolo
-  Testo della nota
-  Scale
-  Tratto bici in spalla
-  Strettoia*
-  punto d'intersezione della segnalazione piste ciclabili*
-  Pianta della città

Solo nelle piante della città

-  Parcheggio (autosilo)*
-  Teatro*
-  Ufficio Postale*
-  Farmacia*
-  Ospedale*
-  Vigili del Fuoco*
-  Polizia*

Scala 1 : 50.000

1 cm = 500 m 1 km = 2 cm



viste / strutture

		Chiesa; Cappella
		Monastero
		Sinagoga; Moschea
		Castello; Castello diroccato
		Torre; faro
		Mulino; Mulino a vento
		Centrale elettrica
		Miniera; Grotta
		Aeroporto; Monumento
		Altri luoghi da visitare
		Museo
		Reperto archeologico; Reperto romano
		Zoo; Ufficio informazioni Area naturale protetta
		Area naturale protetta/Monumenti naturali
		Altri luoghi da visitare nella natura
		Belvedere*
		Informazioni turistiche; Locanda, Ristorante, Trattoria
		Hotel/Albergo, pensione*; ostello della gioventù
		Campaggio*
		Negozi*; Chiosco*
		Luogo di sosta*; rifugio, riparo*
		Piscina scoperta; Piscina coperta
		Spaggia; Terme
		Fontana*; Parcheggio*
		Paese Pittoresco
		Struttura turistica disponibile nel paese

informazioni topografiche

		Chiesa; Cappella
		Monastero
		Sinagoga; Moschea
		Castello; Castello diroccato
		Torre; faro
		Mulino; Mulino a vento
		Centrale elettrica; Sistema solare
		Miniera; Grotta
		Monumento; Monumento sepolcrale, tumulo
		Aeroporto; Campo d'aviazione
		Centrale eolica
		Antenna radio
		Staz. trasformazione
		Croce
		Campo sportivo, Stadio
		Campo da golf; Campo da tennis
		Pontile d'attracco; Chiusa
		Sorgente; Impianto di depurazione
		frontiera con valico
		Confine regionale
		Confine provinciale
		Zona protetta, area naturale protetta, parco nazionale
		piazza d'armi, zona vietata
		Curve di livello 100m/50m
		Proiezione/rete UTM (in km; rete 2 km)

	Autostrada; Superstrada
	Strada di grande comunicazione
	Strada principale
	Strada principale secondaria
	Strada secondaria/laterale; vicolo
	Cammino/sentiero/strada pedonale; traghetto
	strada in fase di progettazione/in costruzione
	percorso ferroviario con stazione
	percorso ferroviario chiuso; in fase di progettazione
	Ferrovia a scartam. ridotto
	funicolare; funivia
	Bosco; parco
	palude; brughiera
	Vigneto/viticultura; giardino*
	cava di pietra, scavo a cielo aperto*
	Cimitero; duna, spiaggia
	zona intertidale; Ghiacciaio
	roccia; detrito/ghiaione
	serra*, piantagione*
	zona industriale
	centro residenziale/insediamento, edificio pubblico
	Mura cittadine, Muro
	diga/argine
	Canale
	fiume, diga di sbarramento, lago