

## Fietsroutes (Radrouten)

### Hoofdroute, autoluw

(Hauptroute, wenig KFZ-Verkehr)

-  geasfalteerd (asfaltert)
-  niet geasfalteerd (nicht asfaltert)
-  slecht wegdek (schlecht befahrbar)

### Hoofdroute, autovrij / fietspad

(Hauptroute, autofrei / Radweg)

-  geasfalteerd (asfaltert)
-  niet geasfalteerd (nicht asfaltert)
-  slecht wegdek (schlecht befahrbar)

### Excursie of variante, autoluw

(Ausflug od. Variante, wenig KFZ-Verkehr)

-  geasfalteerd (asfaltert)
-  niet geasfalteerd (nicht asfaltert)
-  slecht wegdek (schlecht befahrbar)


### Excursie of variante, autovrij / fietspad

(Ausflug od. Variante, autofrei / Radweg)

-  geasfalteerd (asfaltert)
-  niet geasfalteerd (nicht asfaltert)
-  slecht wegdek (schlecht befahrbar)

### Overige wegen (Sonstiges)


-  overige fietsroutes (sonstige Radroute)

-  Fietsroute met veel verkeer (verkehrsreiche Radroute)


 Kasseien (Kopfsteinpflaster)

 Eenrichtingsverkeer (Einbahnführung)

 Veer (Fährverbindung)

 Wegdek onbekend (unbekannter Belag)


 Tunnel (Tunnel)


 Afstappen en fiets duwen (Schiebestrecke)

 Treinverbinding (Zugverbindung)

 Fietspad in planningsfase (Radweg in Planung)

 Fietspad afgesloten (Radweg gesperrt)

 Fietsstrook met verkeer (Radfahrstreifen)

 Fietsstrook, fietspad langs weg (straßenbegleitender Radweg)

 Weg verboden voor fietsers (Straße für Radfahrer gesperrt)

 Weg verboden voor fietsers (Straße für Radfahrer gesperrt)




Beschreven rijrichting (Beschriebene Fahrtrichtung)




Waypoint (Wegpunkt)

## Stijgingen / Afstanden (Steigungen / Entfernungen)

 sterke stijging (starke Steigung)

 lichte tot matige stijging (lichte bis mittlere Steigung)








 Afstand in kilometers, afgerond (Entfernung in Kilometern)

## Fietsinfo (Radinformationen)

-  Fietsenmaker\* (Fahrradwerkstatt\*)
-  Fietsverhuur\* (Fahrradvermietung\*)
-  Overdekte fietsenstalling\* (überdachter Abstellplatz\*)
-  Afsluitbare fietsenstalling\* (abschließbarer Abstellplatz\*)
-  Oplaadpunt voor e-bike (E-Bike Ladestation)
-  Informatiebord\* (Infotafel\*)
-  Gevaarlijk punt (Gefahrenstelle)
-  Zie de tekst (Text beachten)
-  Trap (Treppe)
-  Zone waar fiets gedragen moet worden (Tragestrecke)
-  Wegvernauwing, flessenhal\* (Engstelle\*)
-  Knooppuntnummer in de routebeschrijving (Knotenpunkte)

 Stads-, gemeenteplattegrond (Stadt-/Ortsplan)


## Alleen op de gemeenteplattegronden (Nur in Ortsplänen)

-  Parkeergarage\* (Parkhaus\*)
-  Theater\* (theater\*)
-  Postkantoor\* (Post\*)
-  Apotheek\* (Apotheke\*)
-  Ziekenhuis\* (Krankenhaus\*)
-  Brandweer\* (Feuerwehr\*)
-  Politie\* (Polizei\*)

\* Selectie (\* Auswahl)

# Schaal 1 : 50.000

1 cm = 500 m 1 km = 2 cm



## Bezienswaardigheden / Faciliteiten (Sehenswertes / Einrichtungen)

- Kerk; Kapel** (Kirche; Kapelle)
  - Klooster** (Kloster)
  - Synagoge; Moskee** (Synagoge; Moschee)
  - Kasteel, Burcht; Ruïne** (Schloss, Burg; Ruine)
  - Toren; Vuurtoren** (Turm; Leuchtturm)
  - Watermolen; Windmolen** (Wassermühle; Windmühle)
  - Energiecentrale** (Kraftwerk)
  - Mijn; Grot** (Bergwerk; Höhle)
  - Luchthaven; Monument** (Flughafen, Denkmal)
  - Overige bezienswaardigheden** (sonstige Sehenswürdigkeit)
  - Museum** (Museum)
  - Opgavingen; Romeinse voorwerpen**
  - Dierentuin; Natuurinformatie** (Tierpark; Naturpark-Information)
  - Natuurreserveaat, -monument** (Naturpark, -denkmal)
  - Overig bezienswaardig natuurschoon**
  - Uitzichtpunt\*** (Aussichtspunkt\*)
  - Toeristische dienst; Restaurant** (Tourist-Info; Gasthaus)
  - Logies; Jeugdherberg** (Unterkunft; Jugendherberge)
  - Camping; Bivakzone\*** (Camping; Naturlagerplatz)
  - Bevoorradingsmogelijkheid\*; Kiosk\***
  - Picknickplaats\*; Schuilhut\*** (Rastplatz\*, Unterstand\*)
  - Openluchtzwembad; Binnenzwembad** (Freibad; Hallenbad)
  - Natuurbad; Thermaalbad; Recreatiezwembad**
  - Drinkfontein\*; Parking\*** (Brunnen\*; Parkplatz\*)
- Schöner Schilderachtig Stadsgezicht** (sehenswertes Ortsbild)
- Faciliteiten Aanwezig** (Einrichtung im Ort vorhanden)

## Topografische info (Topographische Informationen)

- Kerk; Kapel** (Kirche; Kapelle)
- Klooster** (Kloster)
- Synagoge; Moskee** (Synagoge; Moschee)
- Kasteel; Burcht; Ruïne** (Schloss, Burg; Ruine)
- Toren; Vuurtoren** (Turm; Leuchtturm)
- Watermolen; Windmolen** (Wassermühle; Windmühle)
- Energiecentrale, Zonne-energiecentrale**
- Mijn; Grot** (Bergwerk; Höhle)
- Monument; Grafheuvel** (Denkmal; Hügelgrab)
- Luchthaven; Vliegveld** (Flughafen; Flugplatz)
- Windturbine** (Windkraftanlage)
- Radio- en tv mast** (Funk- und Fernsehantenne)
- Omvorm-, Transformatorstation** (Umspannwerk, Trafostation)
- Wegkruis; historische grenssteen** (Wegkruis; Grenzstein)
- Sportreën; Stadion** (Sportplatz; Stadion)
- Golfbaan; Tennisbaan** (Golfplatz; Tennisplatz)
- Aanlegsteiger; Sluis** (Schiffsanleger; Schleuse)
- Bron; Waterzuiveringsinstallatie** (Quelle; Kläranlage)
- Staatsgrens met grensovergang** (Staatsgrenze mit Übergang)
- Deelstaat-/Provincie-/Departementsgrens** (Landesgrenze)
- Districtgrens** (Kreis-, Bezirksgrenze)
- Natuurreserveaat, Natuurpark, Nationaalpark** (Naturschutzgebiet, Naturpark, Nationalpark)
- Militair oefenterrein, verboden gebied**
- Hoogtelijn 100m/50m** (Höhenlinie 100m/50m)

- Autosnelweg; Expresweg** (Autobahn; Schnellstr.)
- Autoweg** (Fernverkehrsstraße)
- Hoofdstraat** (Hauptstraße)
- Secundaire hoofdstraat** (untergeordnete Hauptstraße)
- Zijstraat; Oprit** (Nebenstraße; Fahrweg)
- Pad; Veerboot** (Weg; Fähre)
- Weg gepland/in aanleg** (geplant/in Bau)
- Spoorweg/Treinstation; S-treinstation** (Eisenbahn/Bahnhof; S-Bahnhof)
- Spoorweg in onbruik; gepland** (Eisenbahn stillgelegt; geplant)
- Smalspoor** (Schmalspurbahn)
- Bergspoor; Kabelbaan** (Bergbahn; Seilbahn)
- Bos; Park** (Wald; Parkanlage)
- Moeras; Heide** (Sumpf; Heide)
- Wijngaard; Volkstuinen\*** (Weinbau; Gärten\*)
- Steengroeve, dagbouw\*** (Steinbruch, Tagebau\*)
- Kerkhof; Duin, Strand** (Friedhof; Düne, Strand)
- Wad; Gletsjer** (Watt; Gletscher)
- Rotsen; Steenslag** (Felsen; Geröll)
- Broeikassen; Aanplanting\*** (Gewächshäuser; Pflanzung\*)
- Bedrijventerrein, Industriegebied** (Gewerbe-, Industriegebiet)
- Stedelijk gebied; Openbaar gebouw** (Siedlung; öffentl. Gebäude)
- Stadsmuur, Muur** (Stadtmauer, Mauer)
- Dam, Dijk** (Damm, Deich)
- Kanaal** (Kanal)
- Rivier/Stuwdam/Meer** (Fluss/Staumauer/See)