

Update-Informationen Nordseeküsten-Radweg 4

© Verlag Esterbauer, 20.10.2021

06.07.2021 Streckenführung:

Karte 44: Umleitung


Wegpunkt 1: Zwischen Furreby und Noerre Lyngby ist der Weg zur Furreby Kirche dauerhaft gesperrt, es gibt eine ausgeschilderte Umleitung über den Furreby Skolevej.

27.10.2020 Allgemeines:





















[GPS-Tracks zum Download auf dem Tracks.World Server verfügbar](#)

Änderungen im Übernachtungsverzeichnis

[Hvide Sande](#)

 B&B Hvide Sande, Fyrvej 4, Tel. 29791465, Mobil. 29791465, II (update:16.08.2021)

Zeichenerklärung:

 Hotel,  Hotel Garni,  Motel,  Gasthof,  Pension,  Heuhotel,  Aparthotel,  Hostel,  Jugendherberge,  Jakobsherberge,  Hütte,  Naturfreunde,  Bungalow,  B&B,  Bauernhof,  Ferienwohnung,  Privatzimmer,  Camping,  Zeltplatz,  Sonstige Unterkunft

Preiskategorien: I:<€25, II:€25-€35, III:€35-€50, IV:€50-€70, V:€70-€100, VI:>€100

(rad): radfreundliche Betriebe

~~Eine durchgestrichene Zeile markiert einen gelöschten Datensatz~~