

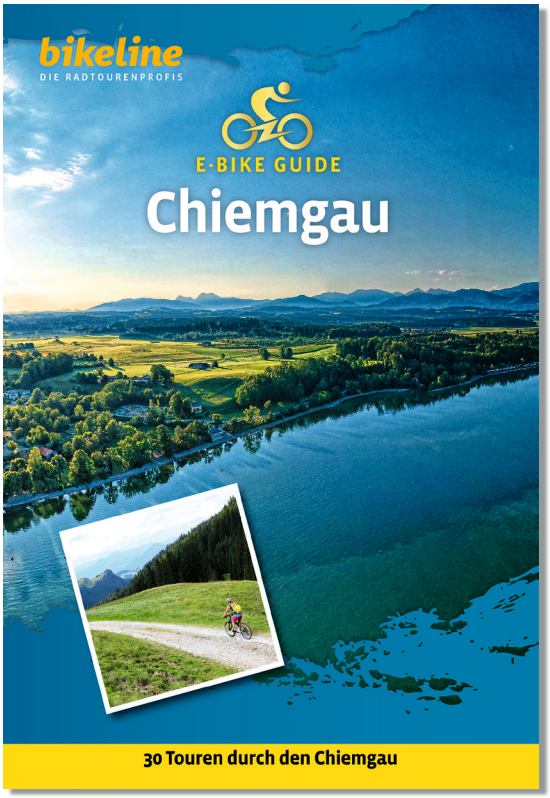

Neuerscheinung

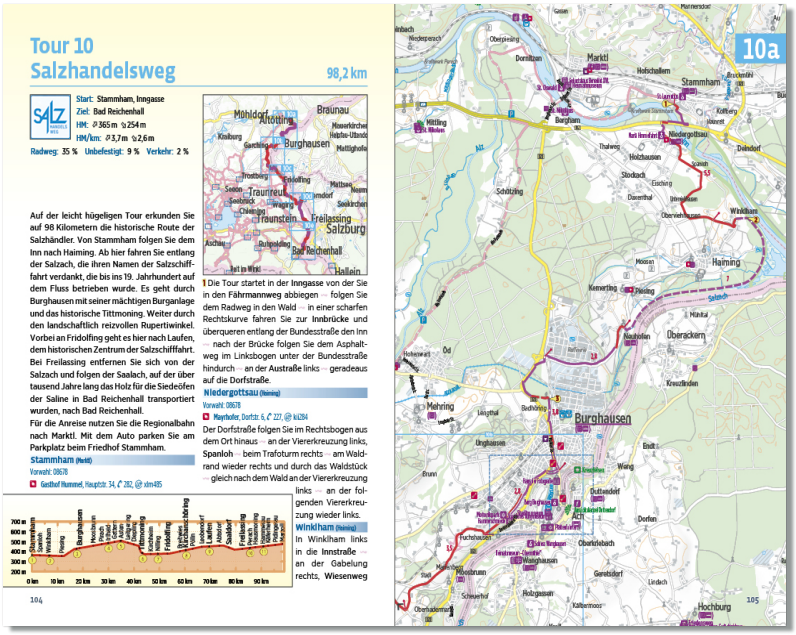

Tour 10
Salzhandelsweg
98,2 km

Start: Stammham, Inngasse
Ziel: Bad Reichenhall
HM: ↗365 m ↘254 m
HM/km: ↗3,7 m ↘2,6 m
Radweg: 35 % Unbefestigt: 9 % Verkehr: 2 %

Auf der leicht hügeligen Tour erkunden Sie auf 98 Kilometern die historische Route der Salzhändler. Von Stammham folgen Sie dem Inn nach Haiming. Ab hier fahren Sie entlang der Salzach, die ihren Namen der Salzschifffahrt verdankt, die bis ins 19. Jahrhundert auf dem Fluss betrieben wurde. Es geht durch Burghausen mit seiner mächtigen Burganlage und das historische Tittmoning. Weiter durch den landschaftlich reizvollen Rupertiwinkel. Vorbei an Fridolfing geht es hier nach Laufen, dem historischen Zentrum der Salzschifffahrt. Bei Freilassing entfernen Sie sich von der Salzach und folgen der Saalach, auf der über tausend Jahre lang das Holz für die Siedeöfen der Saline in Bad Reichenhall transportiert wurden, nach Bad Reichenhall.
Für die Anreise nutzen Sie die Regionalbahn nach Markt. Mit dem Auto parken Sie am Parkplatz beim Friedhof Stammham.

Stammham (Markt)
Vorwahl: 08678
Gasthof Hummel, Hauptstr. 34, ☎ 282, @ xlm485

Die Tour startet in der Inngasse von der Sie in den Fährmannweg abbiegen – folgen Sie dem Radweg in den Wald – in einer scharfen Rechtskurve fahren Sie zur Innbrücke und überqueren entlang der Bundesstraße den Inn – nach der Brücke folgen Sie dem Asphaltweg im Linksbogen unter der Bundesstraße hindurch – an der Ausstraße links – geradeaus auf die Dorfstraße.

Niedergottsau (Haiming)
Vorwahl: 08678
Maierhofer, Dorfstr. 6, ☎ 227, @ ki1284
Der Dorfstraße folgen Sie im Rechtsbogen aus dem Ort hinaus – an der Viererkreuzung links, Spanloh – beim Trafoturm rechts – am Waldrand wieder rechts und durch das Waldstück – gleich nach dem Wald an der Viererkreuzung links – an der folgenden Viererkreuzung wieder links.

Winkham (Haiming)
In Winkham links in die Innstraße – an der Gabelung rechts, Wiesenweg

104

E-Bike Guide Chiemgau
30 Touren durch den Chiemgau
30 Touren, 1.540 km, 50 Karten, 64 Stadtpläne
Fadenheftung, 252 S., 1. Aufl., Sommer 2023
ISBN 978-3-7111-0080-1, € 17,90

9 783711 100801

E-Bike Guide Chiemgau

30 Touren durch den Chiemgau

- optimaler Maßstab 1:75.000
- Streckenkarten, Stadtpläne
- exakte Höhenprofile
- GPS-Tracks zum Download
- Übernachtungsverzeichnis
- touristische Angebot
- E-Bike-Ladestationen
- LiveUpdate

Die hügelige Voralpenlandschaft mit herrlichen Panoramen und kristallklaren Seen sowie ein hervorragend ausgebautes Radwegenetz machen den Chiemgau zu einem wahren Eldorado für E-Bike-Piloten. Ob ganz klassisch um das Bayerische Meer – den Chiemsee – herum, quer durch die urprüngliche Natur- und Kulturlandschaft oder von Brauerei zu Brauerei – unsere Auswahl an 30 abwechslungsreichen Touren begleitet Sie zu den schönsten und sehenswertesten Orten des Chiemgaus. Und alles, ohne sich körperlich überanstrengen zu müssen – die nächste Ladestation für Ihr E-Bike ist selten weit entfernt.

Verlag Esterbauer GmbH
A-3751 Rodingersdorf, Hauptstr. 31
Tel: (+43) 2983/28982-313, Fax: -500
presse@esterbauer.com
www.esterbauer.com

www.esterbauer.com
@verlagesterbauer
@bikelinehikeline